

EUSKADIKO PARKE TEKNOLOGIKOAK

Escala Eskala **1:5000**

Equidistancia Urrunkidetasuna **5m**



Parke
EUSKADIKO
PARKE
TEKNOLOGIKOAK



AMARILLO, HORIA



IKURRAK

LEYENDA

- Errepide asfaltatua / pista
- Bidea / bidezidor handia/ antzinako pista
- Bidezidor txikia / ikusteko zaila
- Harrizko horma / erortzeaz / pasaezina
- Hesi pasaezina / pasagarria / erortzeaz
- Eraikuntza / aurriak / pasaguneak
- Ebakidura pasaezina / pasagarria
- Harria / handia / harri taldea
- Arrisku zuloa / haiatzuloa
- Sestra-kurba / nagusia / laguntzailea
- Higadura ildaskak
- Goiunea / goiera txikia / luzea
- Zulogunea / zulogune txikia / zuloa
- Lur-ebakidura / lur-horma
- Terraza txikia edo ikaztobia
- Esparru irekia / landugabea / lur arrokatsua
- Zuhaitz sakabanatuak
- Basoa/Landaretza erdibildua/bildua/oso bildua
- Landaretza bildua / erdibildua
- Zuhaitz bakartia / sastraka / Zuhaitz lehorra
- Erreka / urtaroko errekatso
- Lur zingiratsua
- Iturria edo putzua / iturburua / ur-biltegia
- Dorrea / handia
- Mugarria / Elementu bereziak
- Tentsio handiko linea / Linea elektrikoa
- Gune gorabeheratsua / hareatsua
- Gune harritsuak / harriak sakabanatuak
- Laborantza / baratza / mahastia
- Pasabidea debekatuta
- Carretera / pista
- Pista secundaria / camino/sin uso
- Senda pequena / poco visible
- Muro de piedra / en ruinas / infranqueable
- Valla infranqueable / franqueable / en ruinas
- Edificación / ruinas / puntos de paso
- Cortado impasable / pasable
- Piedra / grande / grupo de piedras
- Foso rocoso / cueva
- Curva de nivel / maestra / auxiliar
- Surocos de erosión
- Montículo / pequeño / alargado
- Depresión / pequeña / foso
- Cortado de tierra / pared de tierra
- Pequeña terraza o carbonera
- Terreno abierto / basto / afloramiento rocoso
- Arboles dispersos
- Bosque limpio/Carrera lenta/difícil/muy difícil
- Maleza, carrera difícil / lenta
- Arbol aislado / matorral / árbol seco
- Arroyo / Arroyo estacional
- Terreno pantanoso
- Fuente o pozo / manantial / estanque
- Torre pequeña / grande
- Mojón / Objetos particulares
- Linea de alta tensión / Linea eléctrica
- Zona accidentada / arenosa
- Zona pedregosa / piedras sueltas
- Campo de cultivo / huerto / viñedo
- Zona prohibida

ARKITU PARKEAN					ARKITU PARKEAN				
AMARILLO, HORIA					AMARILLO, HORIA				
	R1	2,8 km	35		R1	2,8 km	35		
▷		×			▷				Irteera/Salida - Elementu berezia/Elemento especial
1	36	↘			1	36			Elementu berezia/Elemento especial
2	32	↗		○	2	32			Zuhaitz/Puente
3	70	↑			3	70			Zuhaitza/Árbol
4	74	⊗			4	74			Zuhaitz ipurdia/Tocón arbol
5	65	⊙			5	65			Mugarria/Mojón
6	55	↖	↑		6	55			Zuhaitza/Árbol
7	62	▲			7	62			Harria/Piedra
8	47	⊙			8	47			Mugarria/Mojón
9	66	⊗			9	66			Landareta itxia/Vegetación espesa
10	48	⊙		○	10	48			Zuhaitza/Árbol
11	59	▲		○	11	59			Harria/Piedra
○	<	140 m	>	○	○	<	140 m	>	○





www.condes.net 10.0.8 mundomap

www.condes.net 10.0.8 mundomap

Mapa y trazados Mapa eta Ibilbideak **Iñigo Bengoa**
Revisión Berrikusketa **Joseba Calzada**
Nº de Registro Erregistro zenbakia **BI-2485-19**
Maquetado e impresión Maketatzea eta inprimatumundOMAP

ARKITU PARKEAN				
AMARILLO, HORIA				
	R1		2,8 km	35
▶			×	
1	36	↘	×	
2	32	↙		♂
3	70	↑		
4	74	⊗		
5	65	⊙		
6	55	↖	↑	
7	62	▲		
8	47	⊙		
9	66	⊗		
10	48	⊙		⊙
11	59	▲		⊙
		⊙ <	140 m	> ⊙

www.condes.net 10.0.8 mundomap

						AURKITU PARKEAN			
Kontrol txartela/Tarjeta de control									
Ibilbidea / Recorrido HORIA / AMARILLO									
11	12	13	14	15	16	17	18	19	20
1	2	3	4	5	6	7	8	9	10